



Секаторы  
00 01 02 03 04 05 06 07 08 09 10  
11 12 13 14 15 16 17 18 19 20 21 22 23 24 25 26 27 28 29 30 31 32 33 34 35 36 37 38 39 40 41 42 43 44 45 46 47 48 49 50 51 52 53 54 55 56 57 58 59 60 61 62 63 64 65 66 67 68 69 70 71 72 73 74 75 76 77 78 79 80 81 82 83 84 85 86 87 88 89 90 91 92 93 94 95 96 97 98 99 100 101 102 103 104 105 106 107 108 109 110

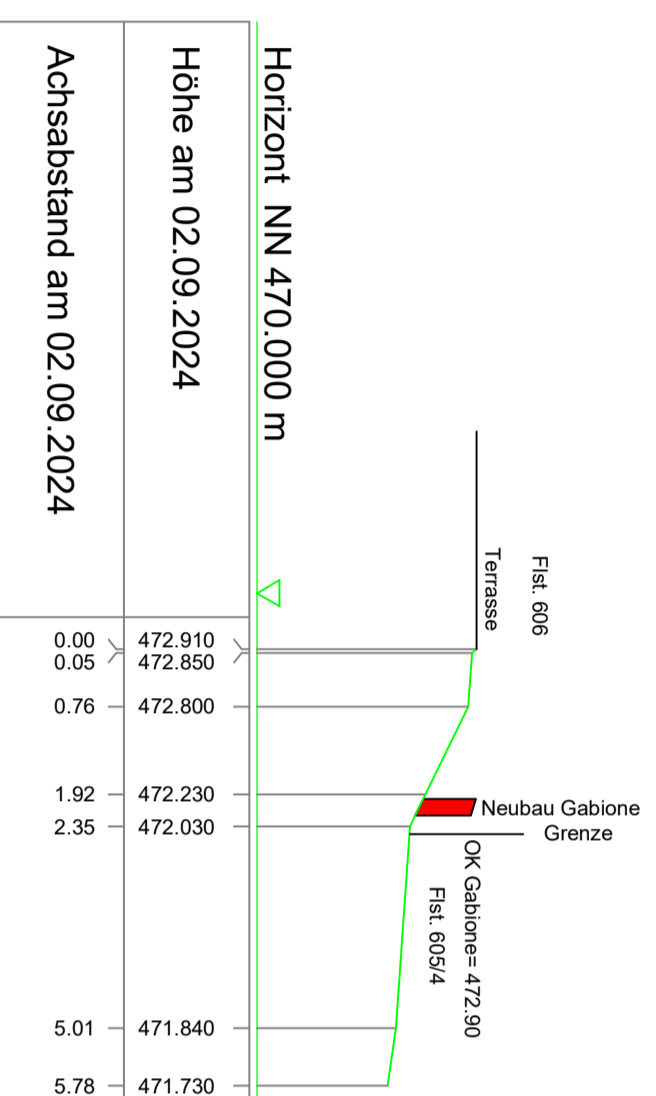












Projekt : Broß  
 Gemeinde : Hatterbach  
 Gemarkung : Oberschwandorf

Profil 1

Maßstab der Länge: 100  
 Maßstab der Höhe: 100

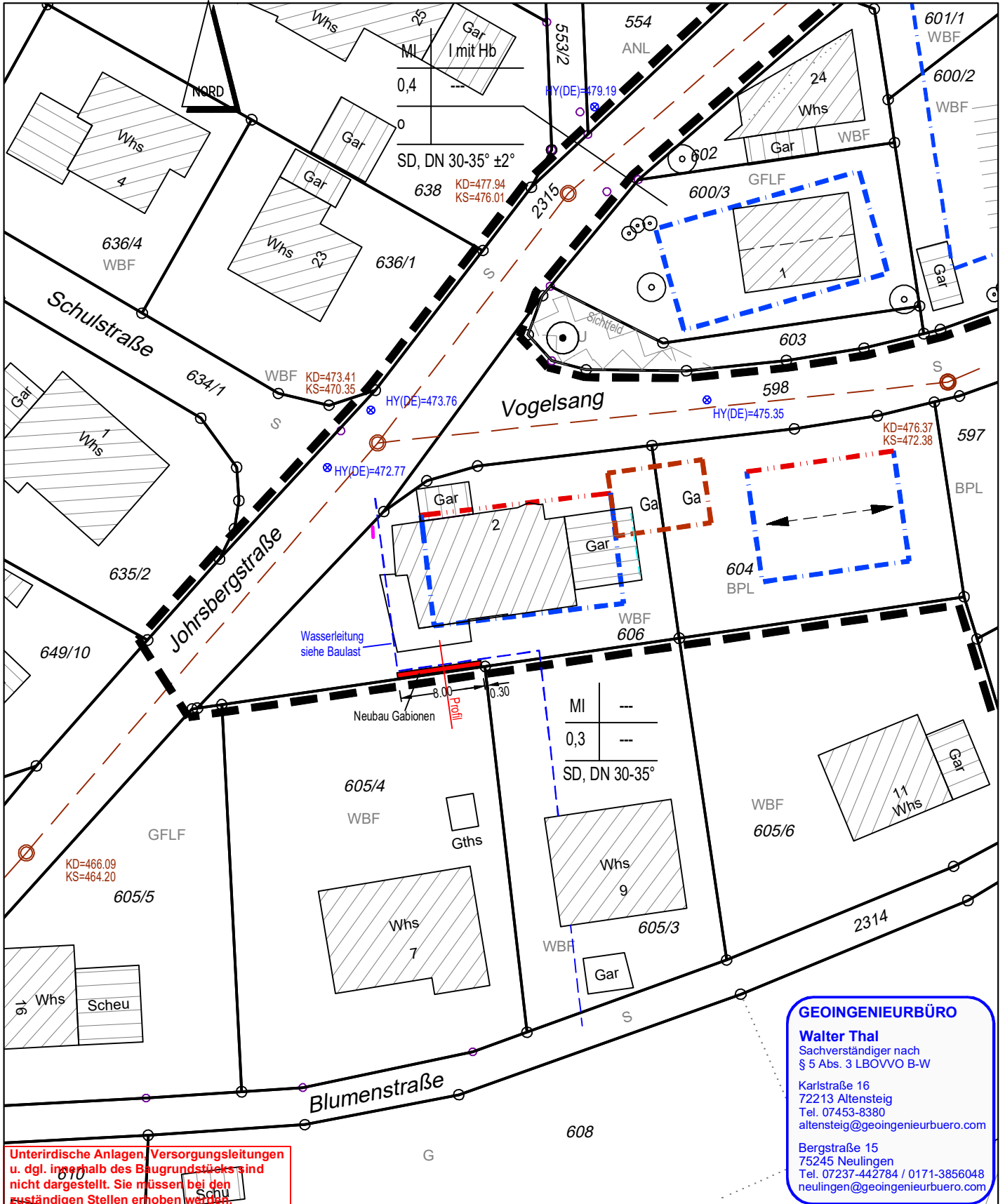
Gefertigt am: 02.09.2024

**Kreis:** Calw  
**Stadt / Gemeinde:** Haiterbach  
**Gemarkung:** Oberschwandorf

# LAGEPLAN

zeichnerischer Teil zum Bauantrag nach §4 LBOVVO

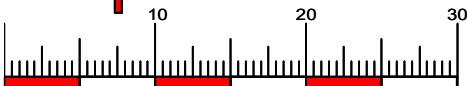
Die Darstellung entspricht dem Liegenschaftskataster, Abweichungen gegenüber dem Grundbuch sind möglich.



Unterirdische Anlagen, Versorgungsleitungen u. dgl. innerhalb des Baugrundstücks sind nicht dargestellt. Sie müssen bei den zuständigen Stellen erhoben werden.

**GEOINGENIEURBÜRO**  
**Walter Thal**  
 Sachverständiger nach § 5 Abs. 3 LBOVVO B-W  
 Karlstraße 16  
 72213 Altensteig  
 Tel. 07453-8380  
 altensteig@georingenieurbuero.com  
 Bergstraße 15  
 75245 Neulingen  
 Tel. 07237-442784 / 0171-3856048  
 neulingen@georingenieurbuero.com

**Maßstab 1:500**



Die Lage und Höhe des Kanalanschlusses ist beim Bauaushub zu prüfen!

Gefertigt:

*Walter Thal*

Altensteig, den 02.09.2024