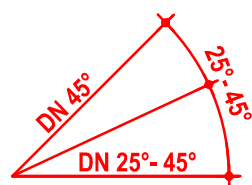


Gemeinde: Haiterbach
 Gemarkung: Unterschwandorf

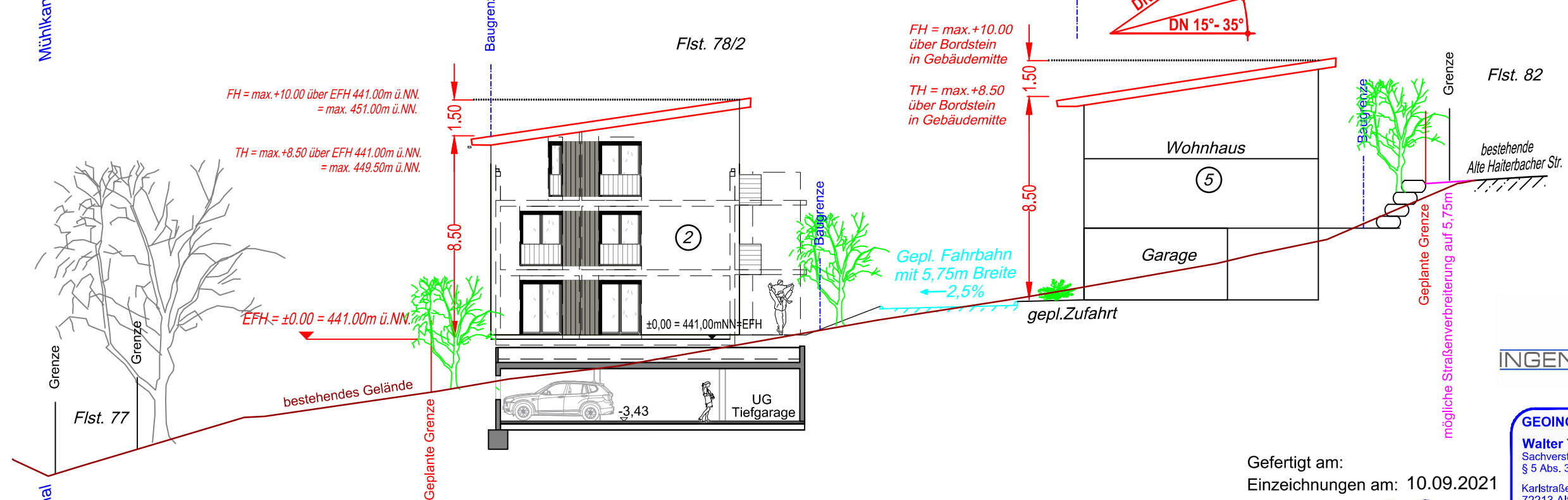
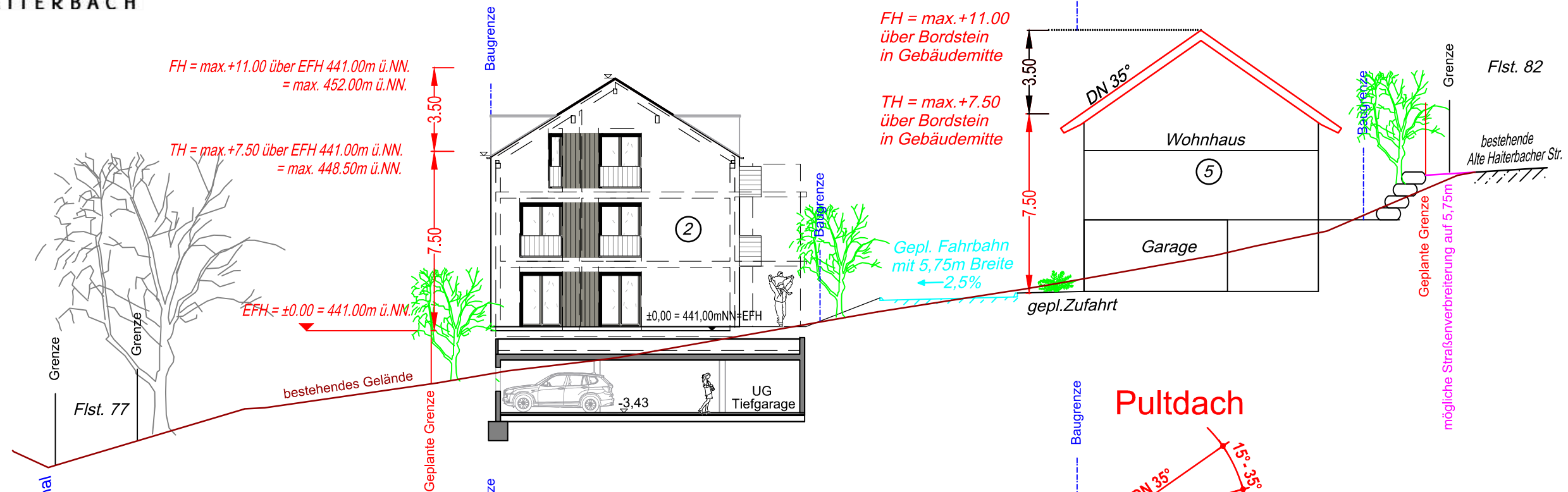


Flst. 78/2

Satteldach



Bebauungsplan „Mühlacker - 3. Erweiterung“ Schemaskizzen Sattel- + Pultdach



Maßstab 1:200



Gefertigt am:
 Einzeichnungen am: 10.09.2021

W. Thal



GEOINGENIEURBÜRO
 Walter Thal
 Sachverständiger nach
 § 5 Abs. 3 LBOVVO B-W
 Karlstraße 16
 72213 Altensteig
 Tel. 07453-8380
 altensteig@geoingenieurbuero.com
 Bergstraße 15
 75245 Neulingen
 Tel. 07237-442784 / 0171-3856048
 neulingen@geoingenieurbuero.com